Percorso / Route 2

Cabbio - Muggio - Tür - Pianspessa - Dosso dell'Ora - Caviano - Castel S. Pietro

Sui declivi del Generoso

Dai villaggi di Cabbio e Muggio, ricchi di storia, testimonianze artistiche e affascinanti scorci, il percorso dapprima scende e poi risale a S. Giovanni a Tür e più su, fino al complesso di Pianspessa. L'itinerario si snoda poi tra bolle, pascoli e misteriose faggete fino all'Alpe Caviano, a Obino e infine Castel S. Pietro.

An den Hängen des Generoso

Von den reich an Geschichte, künstlerischen Zeugnissen und faszinierenden Aussichten Dörfern Cabbio und Muggio führt die Route zunächst bergab und dann bergauf nach S. Giovanni di Tür weiter zum Gebäudekomplex von Pianspessa. Die Route schlängelt sich dann zwischen Alptränken, Weiden und geheimnisvollen Buchenwäldern bis zur Alpe Caviano Obino und schliesslich zu Castel S. Pietro.

Sintesi / Summe

4h / Std.
→ 11.8 Km

↗ 583 m
↘ 788 m

↑ 1108 m
↓ 450 m

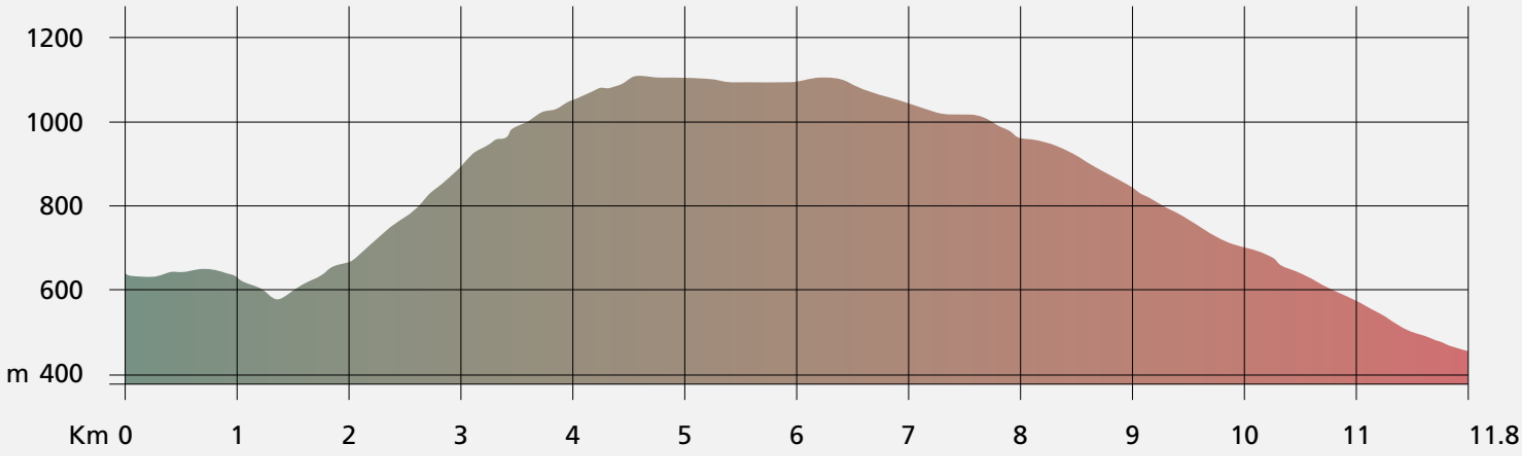

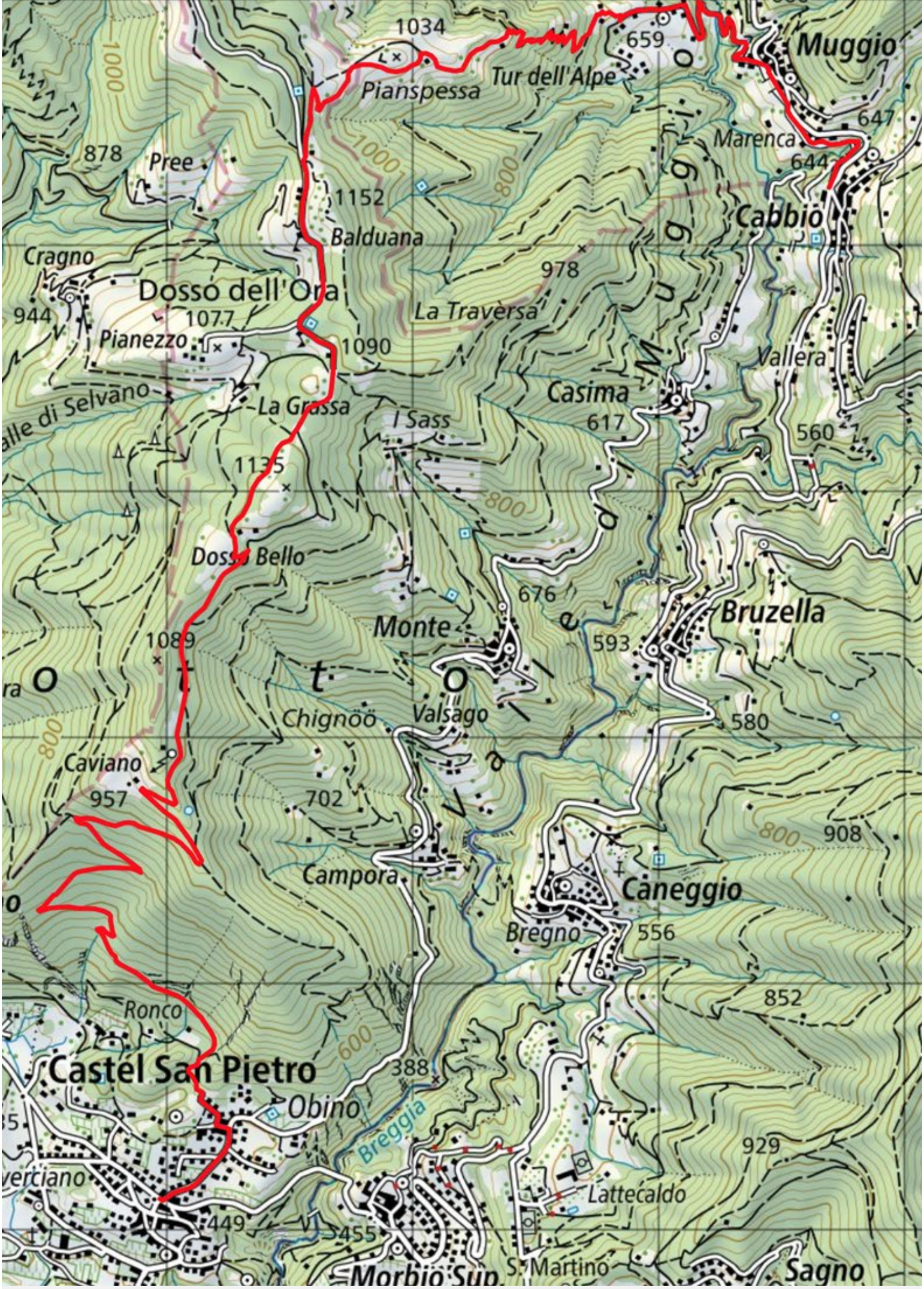

Tipologia / Typologie

Sentiero di montagna, strada sterrata, mulattiera selciata, strada
Bergweg, Schotterstrasse, gepflasterter Saumpfad, Strasse

Difficoltà / Schwierigkeit ●●○○○
Condizione fisica / Physischer Zustand ●●●○○

Punti di partenza e di arrivo / Abfahrts- und Ankunftsort

Cabbio
Trasporti pubblici / Öffentlicher Verkehr
da Morbio Superiore o Castel S. Pietro /
von Morbio Superiore oder Castel S. Pietro
Mezzi di trasporto privati / Private Verkehrsmittel
posteggi limitati / begrenzte Parkplätze

Castel S. Pietro
Trasporti pubblici / Öffentlicher Verkehr
da Chiasso (via Morbio Superiore) o da Mendrisio /
von Chiasso (über Morbio Superiore) oder Mendrisio
Mezzi di trasporto privati / Private Verkehrsmittel
posteggi limitati / begrenzte Parkplätze

Possibilità di ristoro / Verpflegungsmöglichkeiten

Cabbio, Muggio, Balduana, Dosso dell'Ora, Caviano, Castel S. Pietro
informarsi preventivamente sugli orari di apertura dei singoli esercizi /erkundigen Sie sich im Voraus über die Öffnungszeiten der einzelnen Betriebe

Avvertenza / Bitte beachten Sie

Prima di programmare la visita agli edifici sacri è necessario informarsi sull'accessibilità e gli orari delle funzioni religiose / Bevor Sie einen Besuch in den Kirchen planen, sollten Sie sich über die Zugänglichkeit und die Zeiten der Gottesdienste erkundigen

Dettaglio / Detail

	Altitudine / Höhe	Durata / Laufzeit
Cabbio	650 m	
Muggio	650 m	15 min
S. Giovanni	660 m	25 min
Tür	700 m	10 min
Alpe di Germania	919 m	40 min
Pianspessa	1034 m	20 min
Balduana	1105 m	25 min
Dosso dell'Ora	1100 m	5 min
Dosso Bello	1096 m	15 min
Caviano	957 m	20 min
Obino	497 m	55 min
Castel S. Pietro	449 m	10 min
		🕑 4h / Std.

	Elementi di interesse / Sehenswürdigkeiten
Cabbio	Centro d'informazione del Museo nel territorio: Casa Cantoni, villaggio, lavatoio, graa, Chiesa parrocchiale di S. Salvatore
Muggio	Villaggio, graa e cisterna, lavatoio, Chiesa parrocchiale di S. Lorenzo
S. Giovanni	Chiesa di S. Giovanni Battista, paesaggio terrazzato
Tür	Insediamento, architettura rurale
Alpe di Germania	Alpe, architettura rurale
Pianspessa	Complesso dell'alpe, nevèra, roccolo, graa, paesaggio
Balduana	Bolla, paesaggio
Dosso dell'Ora	Bolla, paesaggio
Dosso Bello	Antico albergo, nevèra interrata
Caviano	Alpe, cisterna, casello

Obino	Villaggio, Chiesa di S. Antonino, fontana e lavatoio, roccolo, bressanella
Castel S. Pietro	Villaggio, Chiesa parrocchiale di S. Eusebio, Chiesa Rossa, Villa Loverciano (Turconi-Greppi), Masseria di Vigino, paesaggio terrazzato e vignato, fontana

Dati georeferenziati e approfondimenti / Georeferenzierte Daten und Vertiefungen

https://www.mevm.ch/carta_escursionistica/itinerari/2/

Lavatoio, Muggio

S. Giovanni





Roccolo, Pianspessa



Pianspessa

Obino

Informazioni pratiche / Praktische Informationen

Equipaggiamento necessario / Erforderliche Ausrüstung
Scarpe da escursionismo o scarponi; protezione contro il sole e la pioggia; eventualmente bastoncini da trekking.
Wanderschuhe; Sonnen- und Regenschutz; eventuell Wanderstöcke.

Importante / Wichtig
Il suolo carsico della regione rende scarsa la presenza di fonti d'acqua potabile: una buona riserva d'acqua è dunque indispensabile!
Die Karstböden der Region führen zu einer knappen Wasserverfügbarkeit. Es ist daher wichtig, genügend Trinkwasser dabeizuhaben!

Ristoro e alloggio / Verpflegung und Unterkunft
Gli orari di apertura sono talvolta limitati.

Consigliamo di informarsi prima di intraprendere l'escursione.
Die Öffnungszeiten sind manchmal eingeschränkt.
Wir empfehlen Ihnen, sich vor Antritt der Wanderung zu erkundigen.

Una lista aggiornata di strutture ricettive è disponibile qui:
Eine aktuelle Liste der Unterkunftsmöglichkeiten finden Sie hier:

https://www.mevm.ch/carta_escursionistica/strutture_ricettive/

Museo etnografico
della Valle di Muggio
Casa Cantoni
CH-6838 Cabbio

Enti sostenitori e partner / Unterstützer und Partner

ERS-MB (Ente Regionale per lo sviluppo del Mendrisiotto e Basso Ceresio)
RVM (Associazione dei Comuni del Generoso)
Associazione Arte e Terra a Castello