Percorso / Route 13

Scudellate - Roncapiano - Muggiasca - Tür - Casima - Monte - Campora

La via della sponda destra

Con questa escursione si prediligono sentieri meno battuti ma ricchi di fascino. Da Scudellate a Campora, tra antiche selve castanili, cascine dimenticate, segrete nevère nel bosco, alpeggi misteriosi, villaggi incantevoli e testimonianze di una civiltà che fino a poco tempo fa curava senza riposo ogni angolo di questo territorio.

Der Weg ans rechte Ufer

Diese Wanderung führt über wenig begangene, aber faszinierende Wege. Von Scudellate nach Campora, durch uralte Kastanienwälder, vergessene Bauernhöfe, geheime Schneekeller, geheimnisvolle Almen, bezaubernde Dörfer und Zeugnisse einer Zivilisa-tion, die bis vor kurzem noch jeden Winkel dieses Gebiets ohne Unterlass bewirtschaftete.

Sintesi / Summe

🕑 3h / Std. 45 min
→ 12.1 Km

↗ 489 m
↘ 823 m

↑ 978 m
↓ 564 m

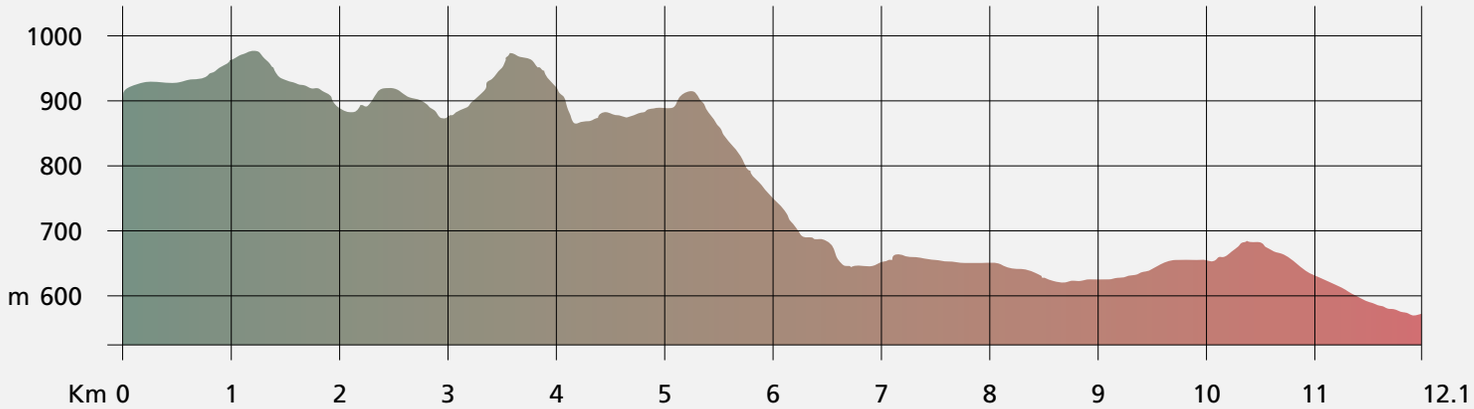

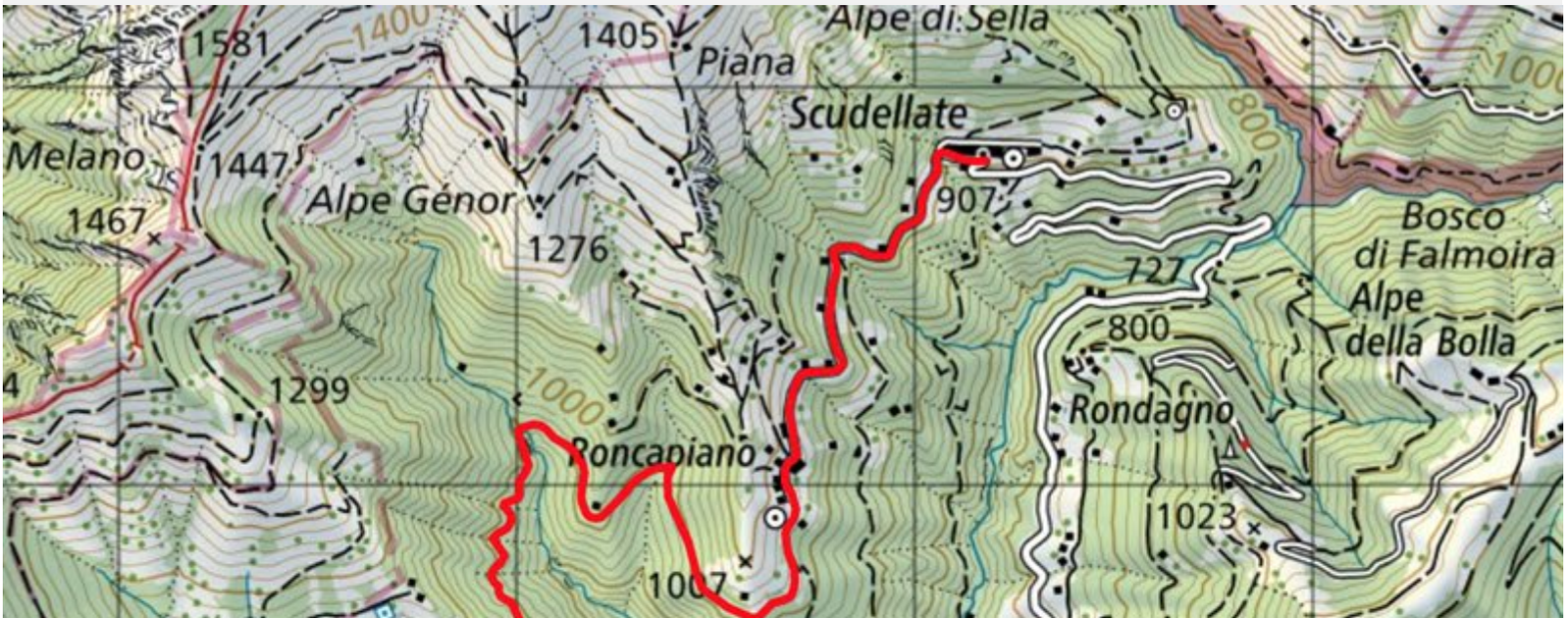

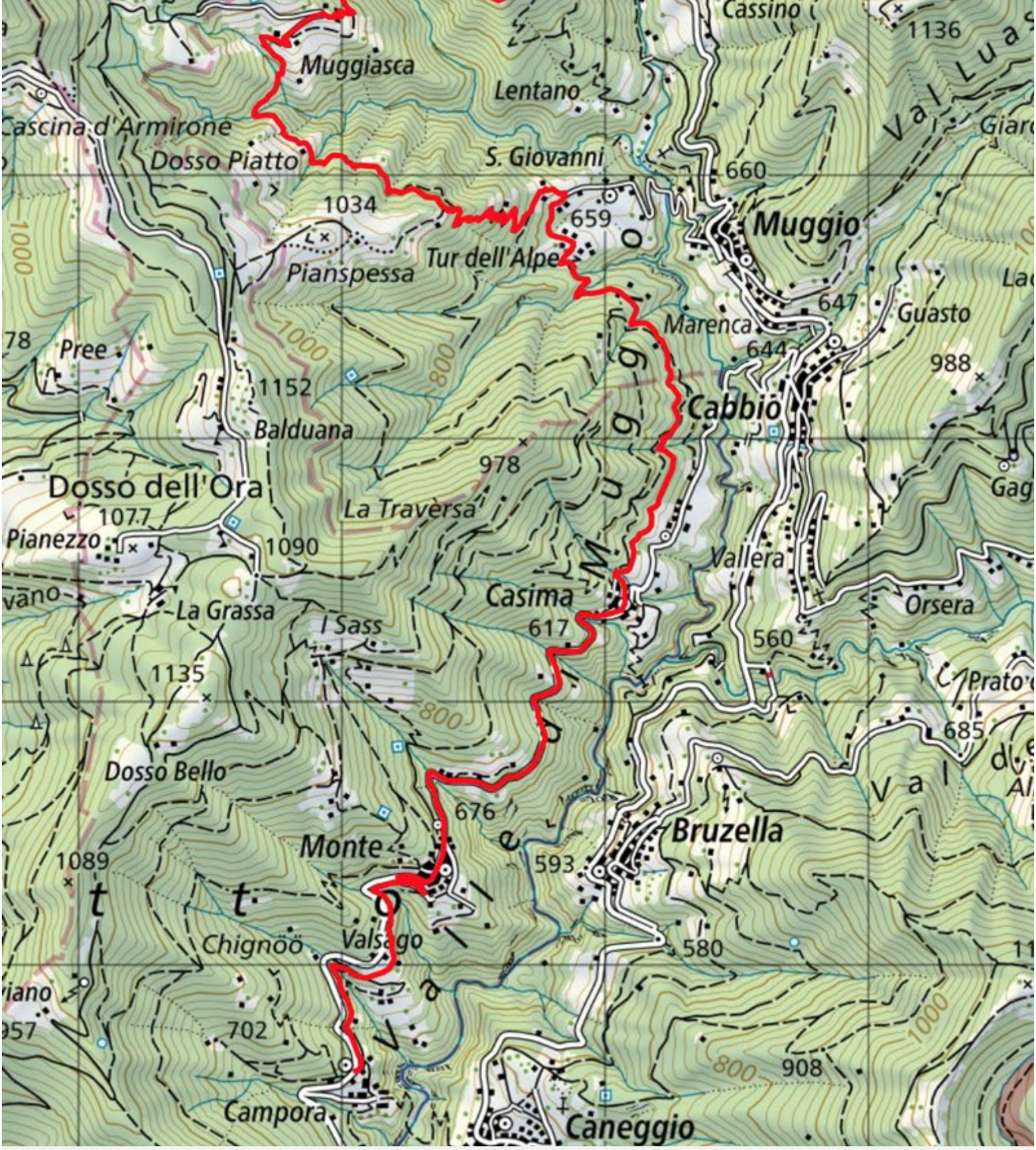

Tipologia / Typologie
Sentiero di montagna, strada sterrata, mulattiera selciata, strada
Bergweg, Schotterstrasse, gepflasterter Saumpfad, Strasse

Difficoltà / Schwierigkeit ●●○○○
Condizione fisica / Physischer Zustand ●●●○○

Punti di partenza e di arrivo / Abfahrts- und Ankunftsort

Scudellate
Trasporti pubblici / Öffentlicher Verkehr
da Muggio o Cabbio / ab Muggio oder Cabbio
Mezzi di trasporto privati / Private Verkehrsmittel
sconsigliato, posteggi molto limitati / nicht empfohlen, sehr begrenzte Parkmöglichkeiten

Campora
Trasporti pubblici / Öffentlicher Verkehr
da Castel S. Pietro o Muggio / ab Castel S. Pietro oder Muggio
Mezzi di trasporto privati / Private Verkehrsmittel
posteggi limitati / begrenzte Parkplätze

Possibilità di ristoro / Verpflegungsmöglichkeiten

Scudellate, Monte
informarsi preventivamente sugli orari di apertura dei singoli esercizi /erkundigen Sie sich im Voraus über die Öffnungszeiten der einzelnen Betriebe

Avvertenza / Bitte beachten Sie

Prima di programmare la visita agli edifici sacri è necessario informarsi sull'accessibilità e gli orari delle funzioni religiose / Bevor Sie einen Besuch in den Kirchen planen, sollten Sie sich über die Zugänglichkeit und die Zeiten der Gottesdienste erkundigen

Dettaglio / Detail

		Durata / Laufzeit
Scudellate	900 m	
Roncapiano	980 m	25 min
Muggiasca	959 m	50 min
Doss Piatt	878 m	20 min
Alpe di Germania	898 m	10 min
Tür	708 m	20 min

Casima	618 m	45 min
Monte	676 m	30 min
Campora	564 m	35 min
		🕑 3h / Std. 45 min

	Elementi di interesse / Sehenswürdigkeiten
Scudellate	Insediamento, lavatoio, Chiesa parrocchiale di Santa Maria Addolorata
Roncapiano	Insediamento, graa, selva castanile, Cappella della Beata Giuliana Falconieri
Muggiasca	Insediamento, graa, lavatoio, caselli del latte, paesaggio
Doss Piatt	Nevèra
Alpe di Germania	Alpe
Tür	Insediamento, architettura rurale
Casima	Insediamento, Chiesa dell'Addolorata e di S. Carlo Borromeo
Monte	Insediamento, graa, fontana, Chiesa di S. Antonio, ossario, Oratorio di S. Filippo Benizzi
Campora	Insediamento, Oratorio di S. Fermo

Dati georeferenziati e approfondimenti / Georeferenzierte Daten und Vertiefungen

https://www.mevm.ch/carta_escursionistica/itinerari/13/

Roncapiano e Scudellate

Tür

Casima

Monte

Campora

Informazioni pratiche / Praktische

Informationen

Equipaggiamento necessario / Erforderliche Ausrüstung
Scarpe da escursionismo o scarponi; protezione contro il sole e la pioggia; eventualmente bastoncini da trekking.
Wanderschuhe; Sonnen- und Regenschutz; eventuell Wanderstöcke.

Importante / Wichtig
Il suolo carsico della regione rende scarsa la presenza di fonti d'acqua potabile: una buona riserva d'acqua è dunque indispensabile!
Die Karstböden der Region führen zu einer knappen Wasserverfügbarkeit. Es ist daher wichtig, genügend Trinkwasser dabeizuhaben!

Ristoro e alloggio / Verpflegung und Unterkunft
Gli orari di apertura sono talvolta limitati.
Consigliamo di informarsi prima di intraprendere l'escursione.
Die Öffnungszeiten sind manchmal eingeschränkt.
Wir empfehlen Ihnen, sich vor Antritt der Wanderung zu erkundigen.

Una lista aggiornata di strutture ricettive è disponibile qui:
Eine aktuelle Liste der Unterkunftsmöglichkeiten finden Sie hier:

https://www.mevm.ch/carta_escursionistica/strutture_ricettive/

Museo etnografico
della Valle di Muggio
Casa Cantoni
CH-6838 Cabbio

Enti sostenitori e partner / Unterstützer und Partner

ERS-MB (Ente Regionale per lo sviluppo del Mendrisiotto e Basso Ceresio)
RVM (Associazione dei Comuni del Generoso)
Associazione Arte e Terra a Castello